

ЭП-ОВ верна. Запрос подписан. ЭП-ОВ: Росреестр (Росреестр), с/н: 3050587022053841091074181477496700352403, срок действия с 25.12.2018 по 01.01.2020
 ЭП-СП верна. Запрос подписан. ЭП-СП: "ФГБУ \"ФКП Росреестра\" (\"ФГБУ \"ФКП Росреестра\", \"Филиал ФГБУ \"ФКП Росреестра\" по Республике Башкортостан\"), ФИО:
 Романовская Светлана Владимировна, с/н: 3050587022053841091074181483007368165836, срок действия с 29.12.2018 по 31.12.2019

Филиал федерального государственного бюджетного учреждения \"Федеральная кадастровая палата Федеральной службы государственной регистрации, кадастра и картографии\" по Республике Башкортостан
(полное наименование органа кадастрового учета)

КП.1

КАДАСТРОВЫЙ ПАСПОРТ ЗЕМЕЛЬНОГО УЧАСТКА

\"19\" марта 2019г., № 02/19/1-307306.

1	Кадастровый номер:	02:43:051001:163	2	Лист № <u>1</u>	3	Всего листов: <u>8</u>
4	Номер кадастрового квартала:	02:43:051001				
5	Предыдущие номера: 02:43:000000:115		6	Дата внесения номера в государственный кадастр недвижимости: 28.05.2015		
7	Многоконтурный земельный участок					
8	Кадастровые номера объектов капитального строительства: _____					
9	Адрес (описание местоположения): установлено относительно ориентира, расположенного за пределами участка. Ориентир населенный пункт. Участок находится примерно в 2000 м от ориентира по направлению на северо-восток. Почтовый адрес ориентира: Республика Башкортостан, Стерлибашевский р-н, с/с Стерлибашевский, с Первомайский					
10	Категория земель: Земли сельскохозяйственного назначения					
11	Разрешенное использование: выращивание зерновых и иных сельскохозяйственных культур					
12	Площадь: 980206 +/- 8663кв. м					
13	Кадастровая стоимость: 2107442.90 руб.					
14	Сведения о правах: _____					
15	Особые отметки: Граница земельного участка состоит из 2 контуров. Для данного земельного участка обеспечен доступ посредством земельного участка (земельных участков) с кадастровым номером (кадастровыми номерами) 02:43:051001:35. Список учетных номеров контуров границы земельного участка приведен на листе № 2.					
16	Сведения о природных объектах: _____					
	Дополнительные сведения:					
	17.1	Кадастровые номера участков, образованных с земельным участком: _____				
17	17.2	Кадастровый номер преобразованного участка: 02:43:000000:115				
	17.3	Кадастровые номера участков, подлежащих снятию или снятых с кадастрового учета: _____				
	17.4	Кадастровые номера участков, образованных из земельного участка: _____				
18	Характер сведений государственного кадастра недвижимости (статус записи о земельном участке): Сведения об объекте недвижимости имеют статус временные. Дата истечения срока действия временного характера - 29.05.2020					
19	Сведения о кадастровых инженерах: Якупова Роза Альбертовна №02-13-1039, МУП \"Землемер\" Стерлибашевского района, 27.05.2015					

Начальник отдела
(наименование должности)

М.П.

(подпись)

С.В. Романовская
(инициалы, фамилия)

КАДАСТРОВЫЙ ПАСПОРТ ЗЕМЕЛЬНОГО УЧАСТКА

"19" марта 2019г. № 02/19/1-307306

1	Кадастровый номер:	02:43:051001:163		2	Лист № 2	3	Всего листов: 8
15	Состав земельного участка						
	№ п/п.	Учетный (Кадастровый) номер	Площадь(м ²)	Особые отметки			
	1	2	3	4			
	1	1	487544.70	—			
2	2	492660.98	—				

Начальник отдела
(наименование должности)

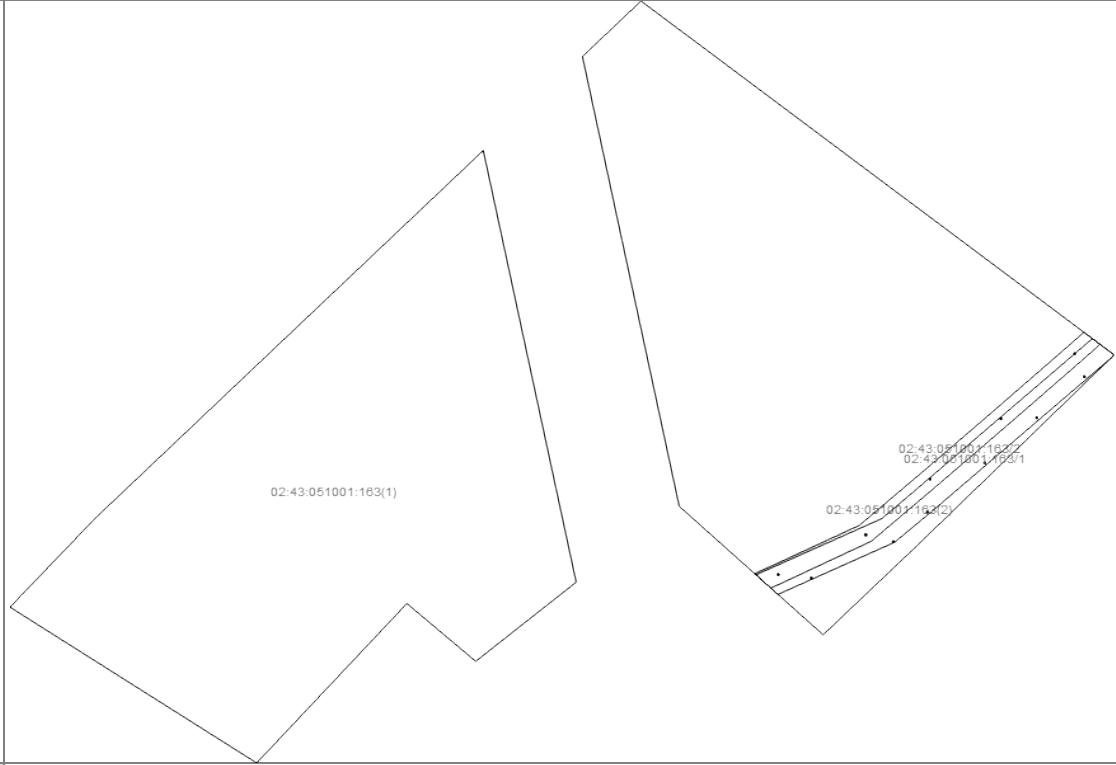
М.П.

(подпись)

С.В. Романовская
(инициалы, фамилия)

КАДАСТРОВЫЙ ПАСПОРТ ЗЕМЕЛЬНОГО УЧАСТКА

"19" марта 2019г., № 02/19/1-307306

1	Кадастровый номер: 02:43:051001:163	2	Лист № 3	3	Всего листов: 8
4	План (чертеж, схема) земельного участка:				
					
5	Масштаб _____				

Начальник отдела
(наименование должности)


М.П.

(подпись)

С.В. Романовская
(инициалы, фамилия)

КАДАСТРОВЫЙ ПАСПОРТ ЗЕМЕЛЬНОГО УЧАСТКА

"19" марта 2019г., № 02/19/1-307306

1	Кадастровый номер: 02:43:051001:163	2	Лист № 4	3	Всего листов: 8
4	План (чертеж, схема) земельного участка:				
					
5	Масштаб _____				

Начальник отдела
(наименование должности)

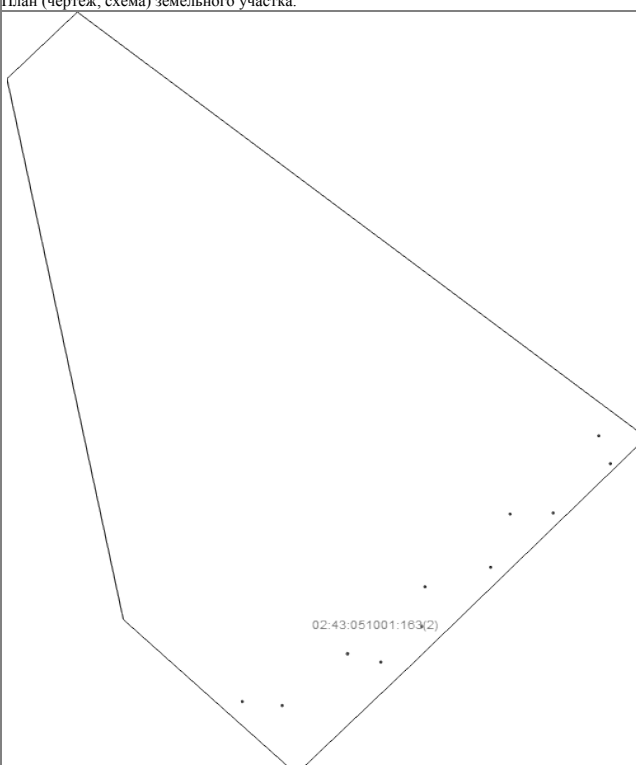
М.П.

(подпись)

С.В. Романовская
(инициалы, фамилия)

КАДАСТРОВЫЙ ПАСПОРТ ЗЕМЕЛЬНОГО УЧАСТКА

"19" марта 2019г., № 02/19/1-307306

1	Кадастровый номер: 02:43:051001:163	2	Лист № <u>5</u>	3	Всего листов: <u>8</u>
4	План (чертеж, схема) земельного участка:				
					
5	Масштаб _____				

Начальник отдела
(наименование должности)

М.П.

(подпись)

С.В. Романовская
(инициалы, фамилия)

КАДАСТРОВЫЙ ПАСПОРТ ЗЕМЕЛЬНОГО УЧАСТКА

"19" марта 2019г. № 02/19/1-307306.

1	Кадастровый номер:	02:43:051001:163	2	Лист № 6	3	Всего листов: 8
Сведения о частях земельного участка и обременениях						
	№ п/п	Учетный номер части	Площадь (м ²)	Характеристика части		
	1	2	3	4		
4	1	1	32671	Ограничения прав на земельный участок, предусмотренные статьями 56, 56.1 Земельного кодекса Российской Федерации, Постановление Правительство Российской Федерации № 160 от 24 февраля 2009 г. "О порядке установления охранных зон объектов электросетевого хозяйства и особых условий использования земельных участков, расположенных в границах таких зон", РБ, МР Стерлибашевский район. ВЛ-110 кВ Отпайка на ПС Стерлибашево (в составе ВЛ-110 кВ Ашкадар - Шкапово ВЛ-110 кВ Отпайка на ПС Стерлибашево); ООО "Башкирэнерго", зона с особыми условиями использования территорий, № 1, 02.44.2.211, Постановление "О некоторых вопросах установления охранных зон объектов электросетевого хозяйства" № 736 от 26.08.2013		
	2	2	23932	Ограничения прав на земельный участок, предусмотренные статьями 56, 56.1 Земельного кодекса Российской Федерации, Постановление Правительства РФ от 24 февраля 2009 г. N 160 "О порядке установления охранных зон объектов электросетевого хозяйства и особых условий использования земельных участков, расположенных в границах таких зон", Республика Башкортостан, Стерлибашевский район. Охранная зона ВЛ 35 кВ Стерлибашево – Старый Калкаш; ООО "Башкирэнерго", зона с особыми условиями использования территорий, № -, 02.43.2.89, Постановление Правительства РФ "О порядке установления охранных зон объектов электросетевого хозяйства и особых условий использования земельных участков, расположенных в границах таких зон" № 160 от 24.02.2009		

Начальник отдела
(наименование должности)


М.П.

(подпись)

С.В. Романовская
(инициалы, фамилия)

КАДАСТРОВЫЙ ПАСПОРТ ЗЕМЕЛЬНОГО УЧАСТКА

"19" марта 2019г., № 02/19/1-307306

1	Кадастровый номер: 02:43:051001:163	2	Лист № <u>7</u>	3	Всего листов: <u>8</u>
4	План (чертеж, схема) части земельного участка		Учетный номер части: 02:43:051001:163/1		
					
5	Масштаб _____				

Начальник отдела
(наименование должности)

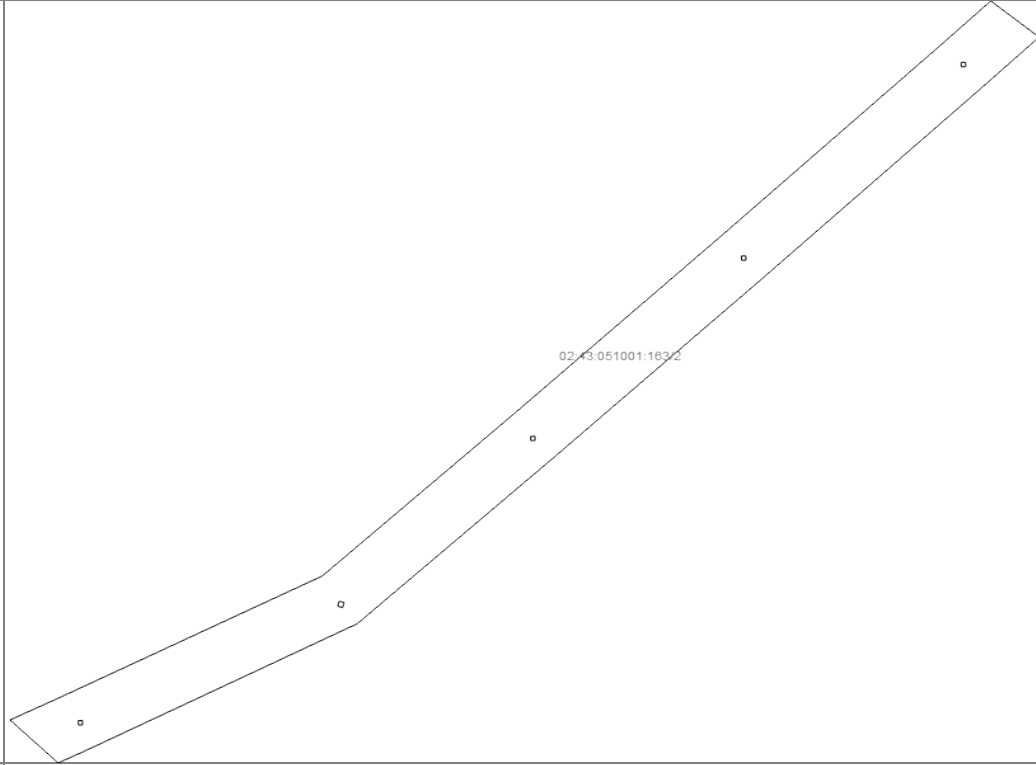
М.П.

(подпись)

С.В. Романовская
(инициалы, фамилия)

КАДАСТРОВЫЙ ПАСПОРТ ЗЕМЕЛЬНОГО УЧАСТКА

"19" марта 2019г., № 02/19/1-307306

1	Кадастровый номер: 02:43:051001:163	2	Лист № 8	3	Всего листов: 8
4	План (чертеж, схема) части земельного участка		Учетный номер части: 02:43:051001:163/2		
					
5	Масштаб _____				

Начальник отдела
(наименование должности)

М.П.

(подпись)

С.В. Романовская
(инициалы, фамилия)